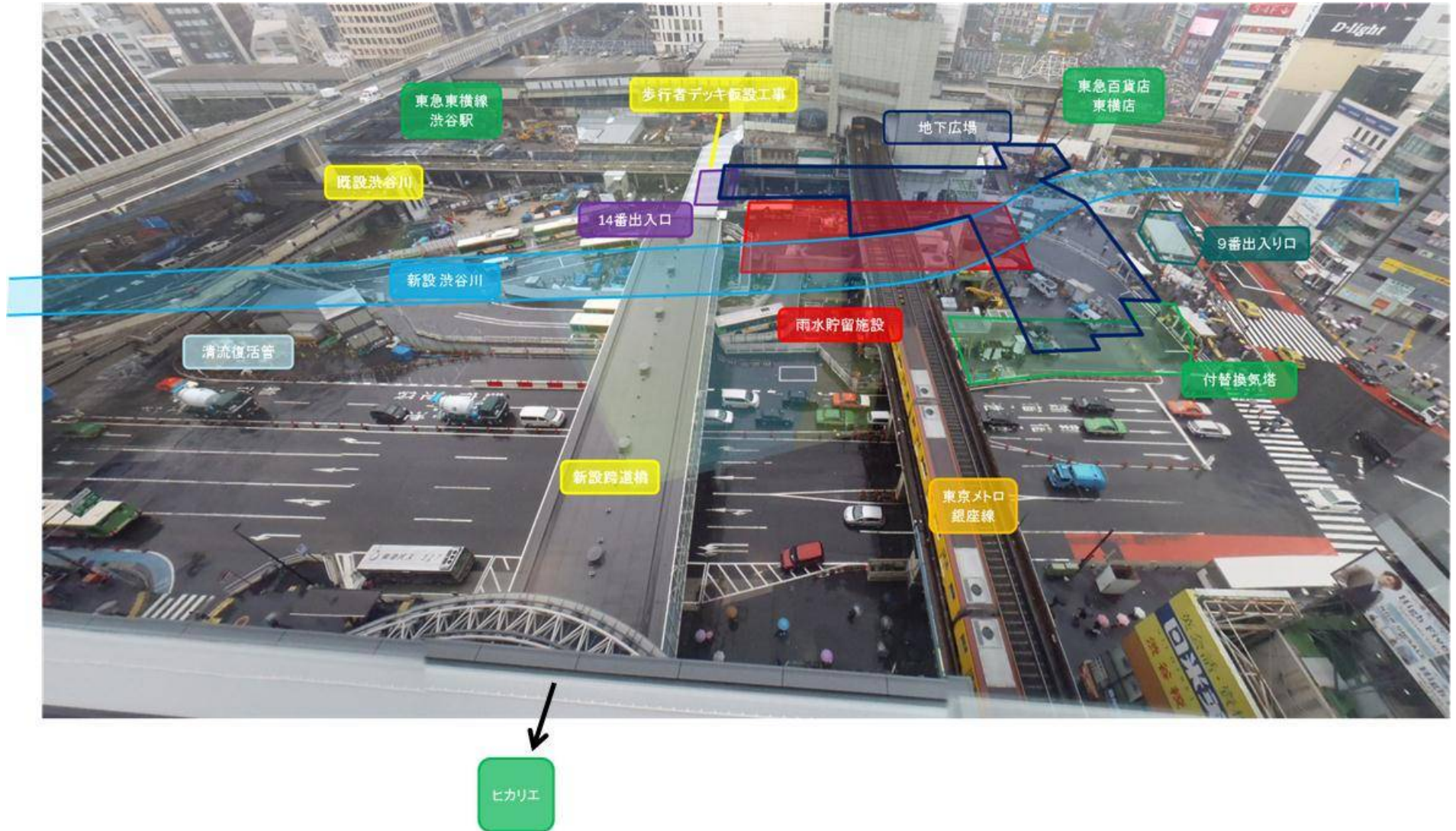


# 渋谷駅街区土地区画整理事業 工事進捗状況 (H26.4)

その1

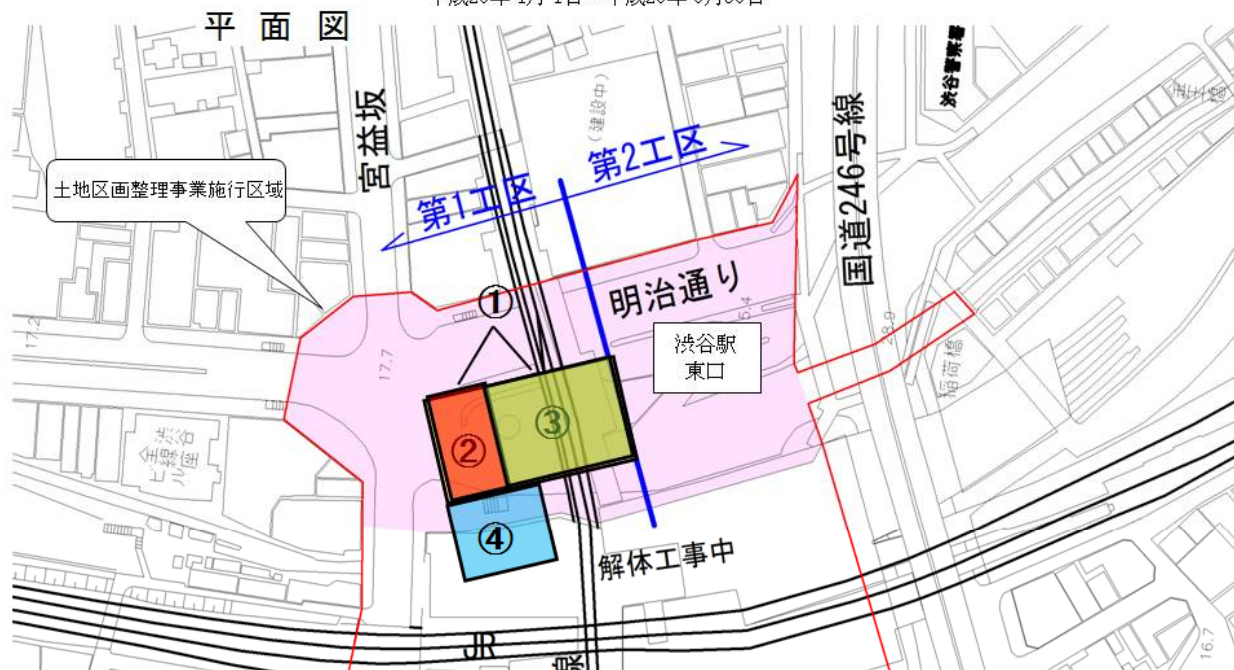
渋谷駅東口基盤整備工事 全体写真  
(平成26年4月11日撮影)



渋谷駅街区土地区画整理事業に伴う  
渋谷駅東口基盤整備工事(第1工区)

### 3ヶ月間予定工程表

平成26年 4月 1日～平成26年 6月30日

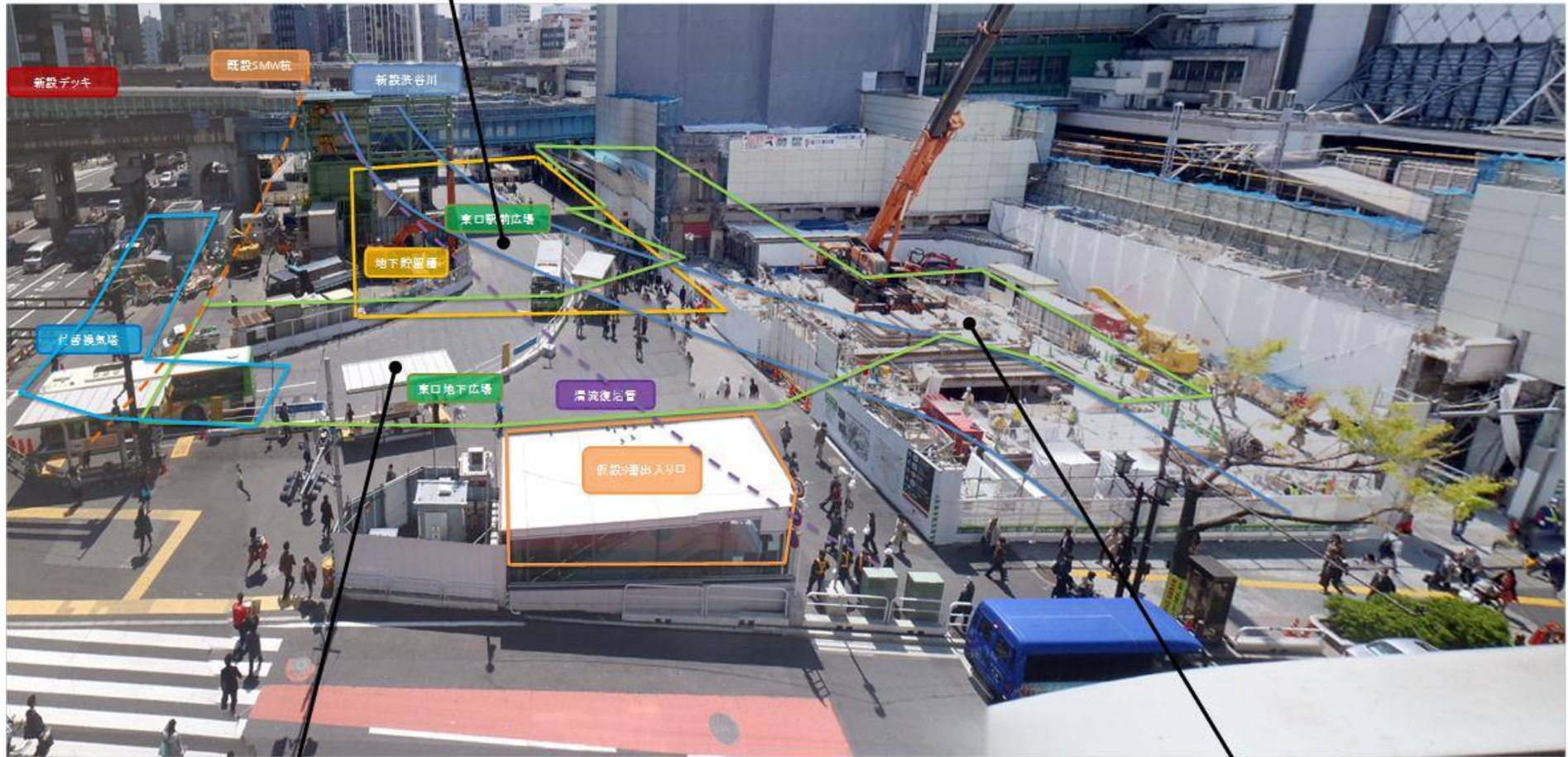


番号	工種	4月				5月				6月			備考					
		1	10	20	31	1	10	20	29	1	10	20		31				
①	掘削・土留支保工工事	①												路面覆工下の掘削を進めていきます。また、掘削の進捗に伴い土留が崩壊しないよう山留支保工を順次架設していきます。				
②	躯体構築工事 (東口地下広場)				②	②												掘削が先行して完了する東口地下広場の躯体構築に着手していきます。 以降継続
③	躯体構築工事 (地下貯留槽)									③	③			地下部に残っている旧9番出入口、14番出入口を覆工の下で壊していく工事です。 以降継続				
④	渋谷川移設工事	④												旧東急百貨店東横店東1号館跡地で、渋谷川を移設する工事です。仮護岸杭を打設後、覆工を掛け、渋谷川を壊していきます。 以降継続				



# 施工箇所説明写真 渋谷駅東口基盤整備工事(第1工区)

①掘削・土留支保工工事  
③躯体構築工事(地下貯留槽)



①掘削・土留支保工工事  
②躯体構築工事(東口地下広場)

④渋谷川移設工事




現場進捗写真(平成26年4月)  
渋谷駅東口基盤整備工事(第1工区)

①東口バスロータリー全景(北側 H26.1下旬)



②東口バスロータリー全景(北側 H26.4中旬)



現場進捗写真(平成26年4月)  
渋谷駅東口基盤整備工事(第1工区)

③坑内掘削・土留支保工設置状況

